

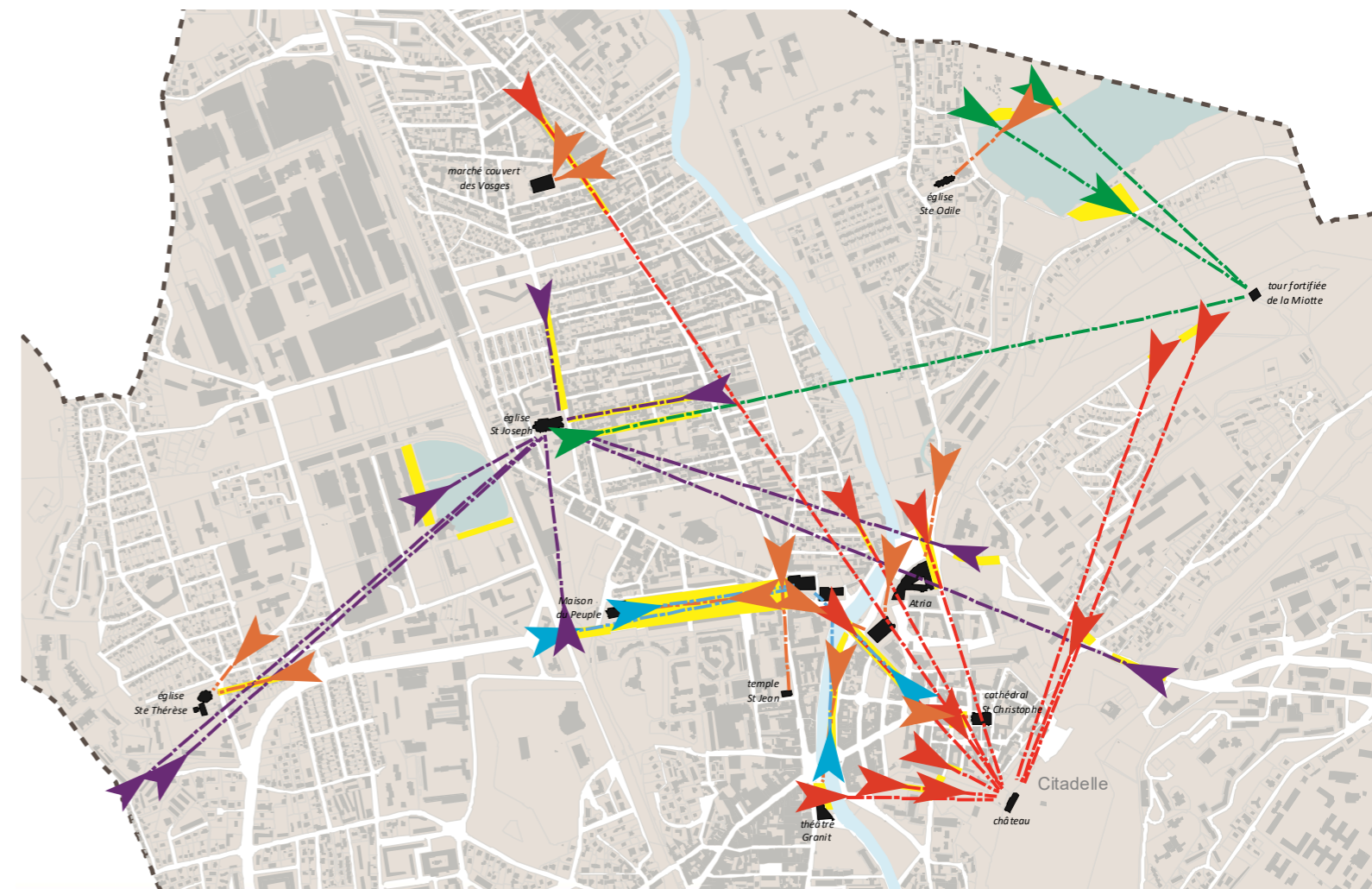
VILLE DE BELFORT

PLAN LOCAL D'URBANISME

RÉGLEMENT GRAPHIQUE

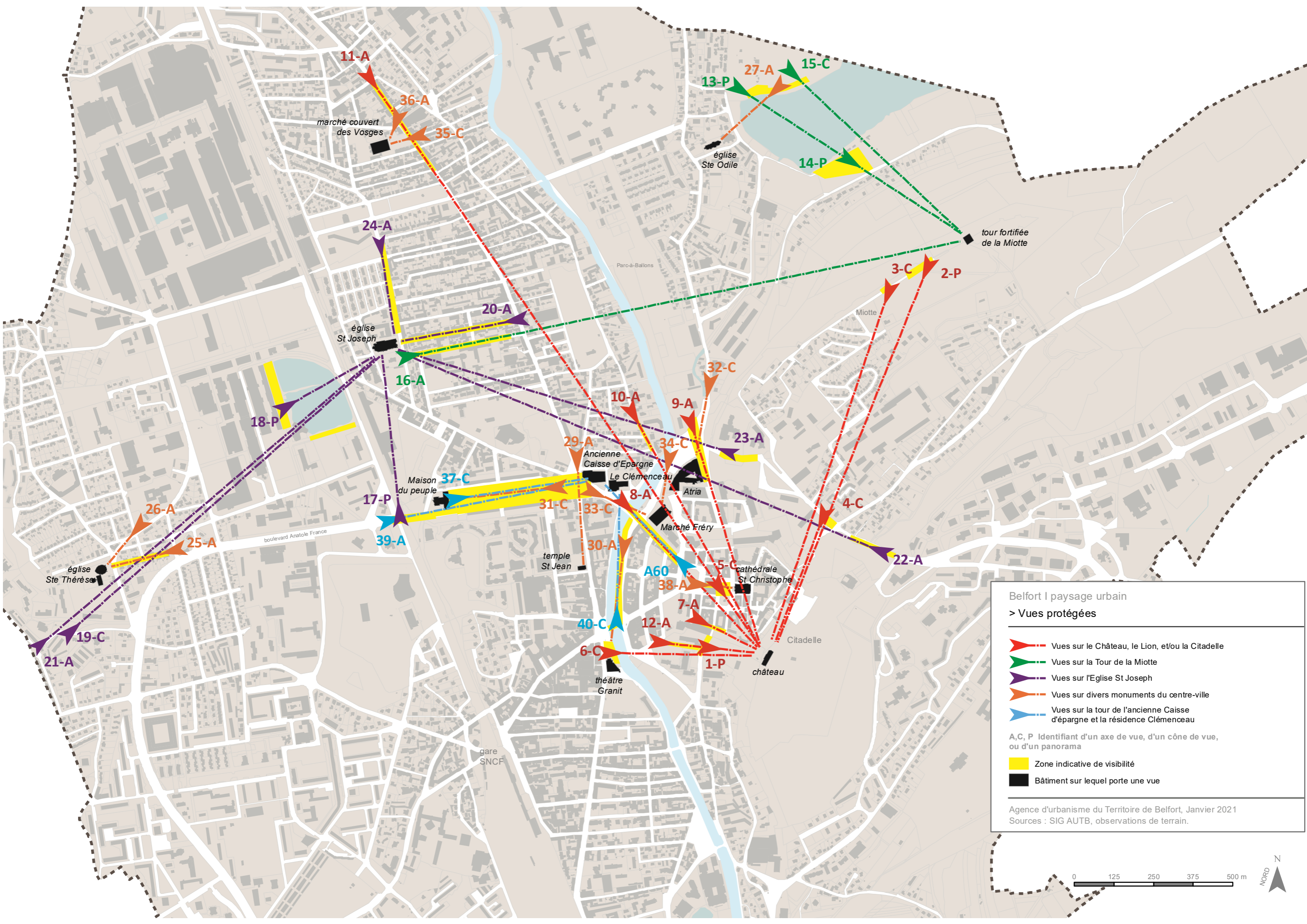
IV.2.b1 : Vues protégées

Schéma



PLU APPROUVÉ
PAR DÉLIBÉRATION EN DATE DU 10 FÉVRIER 2021





11-A

36-A

35-C

13-P

27-A

15-C

14-P

24-A

20-A

3-C

2-P

église
St Joseph

16-A

18-P

10-A

9-A

32-C

29-A

34-C

23-A

Maison
du peuple

37-C

17-P

39-A

31-C

33-C

8-A

Marché Fréry

Atria

4-C

22-A

26-A

25-A

boulevard Anatole France

temple
St Jean

30-A

40-C

A60

38-A

5-C

cathédrale
St Christophe

église
Ste Thérèse

19-C

21-A

6-C

12-A

7-A

1-P

Citadelle

château

théâtre
Granit

gare
SNCF

marché couvert
des Vosges








église
Ste Odile

Paro-à-Balons

Miotte

tour fortifiée
de la Miotte

Belfort | paysage urbain
> Vues protégées

-  Vues sur le Château, le Lion, et/ou la Citadelle
 -  Vues sur la Tour de la Miotte
 -  Vues sur l'Eglise St Joseph
 -  Vues sur divers monuments du centre-ville
 -  Vues sur la tour de l'ancienne Caisse d'épargne et la résidence Clémenceau
- A,C, P Identifiant d'un axe de vue, d'un cône de vue, ou d'un panorama
-  Zone indicative de visibilité
 -  Bâtiment sur lequel porte une vue

Agence d'urbanisme du Territoire de Belfort, Janvier 2021
Sources : SIG AUTB, observations de terrain.

