

commune de Montreux-Château

plan local d'urbanisme (PLU)

servitudes d'utilité publique (SUP)


**PRÉFET
DU TERRITOIRE
DE BELFORT**
*Liberté
Égalité
Fraternité*

Direction
Départementale
des Territoires












établi le
27/05/2021

échelle 1/5 000

Service Habitat et Urbanisme - Cellule UP
8 Place de la Révolution Française
BP 605 - 90020 Belfort cedex
téléphone 03 84 58 86 00 - télécopie 03 84 58 86 99

©IGN-SCAN 250 2020
CARTE DDT 90
copie et reproduction interdites

Légende

	A4		AC1		I4B		Limite communes
	AC1		AS1		PM1		Montreux-Château
	AC1		EL7B		T1		

NOTA : Le tableau des Servitudes d'Utilité Publique affectant l'utilisation du Sol est constitué par :
Le présent document graphique
La liste des servitudes
Ces deux pièces sont indissociables.

Projet de PLU provisoire
JANVIER 2023

