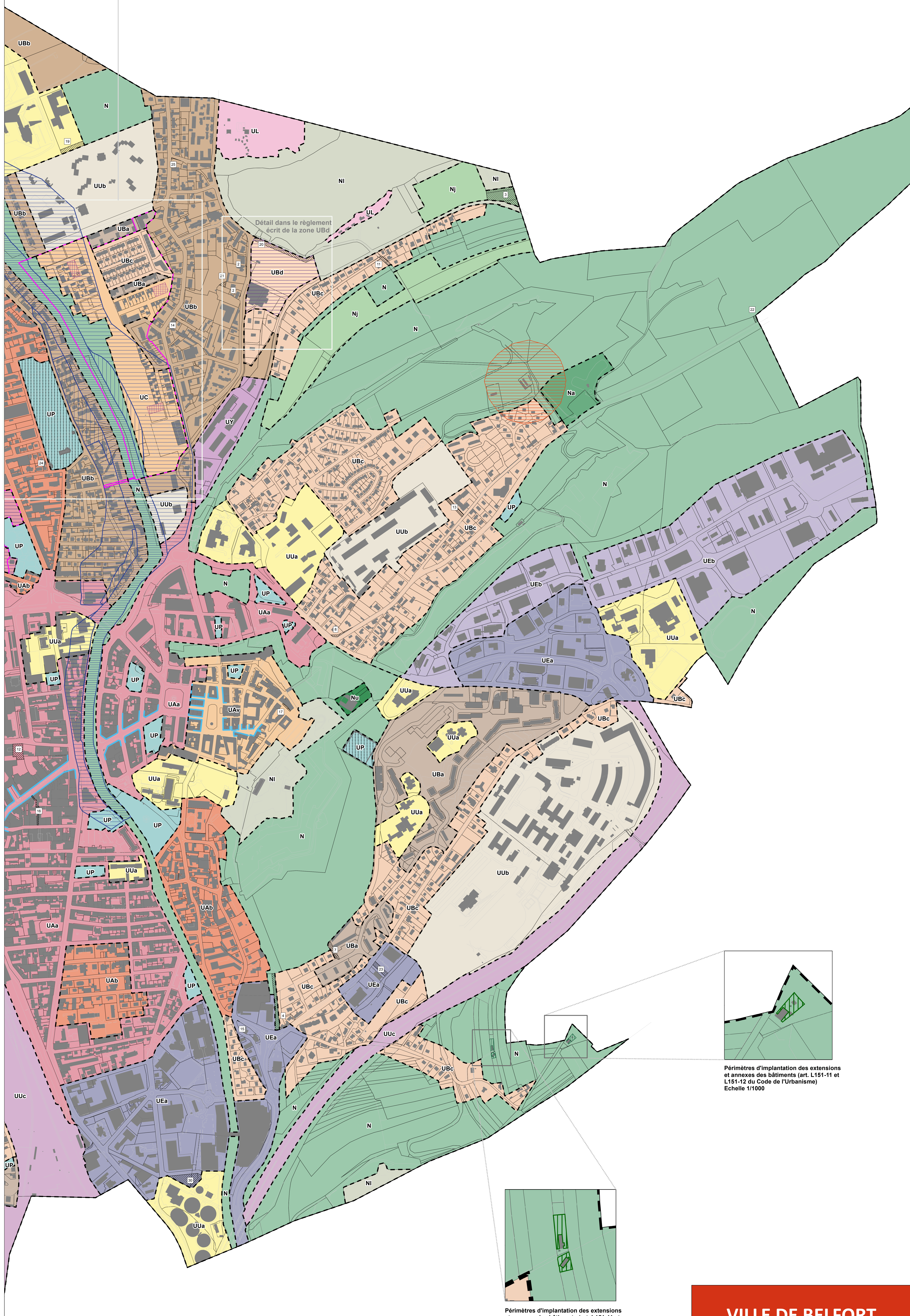


Détail de la zone UC
Plan IV.2.a4



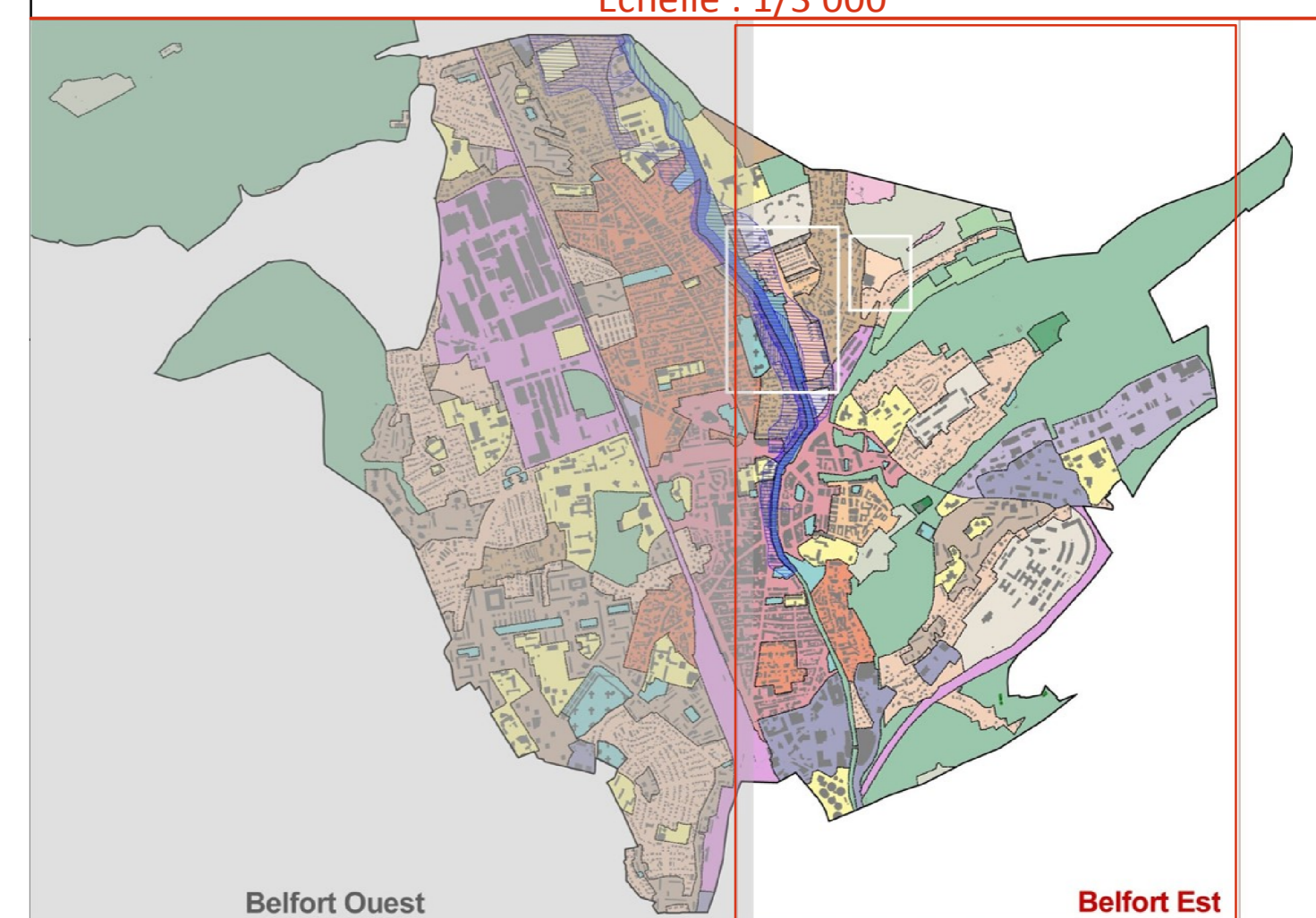
Légende de la carte

- Limites communales
- - - Limites de zones
- LES ZONES URBAINES**
- UA** Zone UA : Centre urbain dense
 - UAa Vieille-Ville
 - UAa Centre-ville et quartier Carrot
 - UAb Faubourgs denses et quartier du Fourneau
- UB** Zone UB : quartiers à vocation résidentielle
 - UBa Quartiers d'urbanisme collectif
 - UBc Quartiers d'habitat diffus
 - UBb Quartiers d'habitat des faubourgs
 - UBd Site de l'ancienne laiterie
- UC** Zone UC : Deuxième phase de la ZAC du Parc à Ballons
- UE** Zone UE : Quartiers d'activités économiques
 - UEa Quartiers à vocation commerciale dominante
 - UEb Quartiers à vocation économique et productive dominante
- UY** Zone UY : Secteurs d'activités diverses à dominantes industrielles et économiques
- UU** Zone UU : Espaces fonctionnels
 - UUa Quartiers équipements d'intérêt collectif et services publics
 - UUb Activités militaires
 - UUC Infrastructures ferroviaires et autoroutières
- UL** Zone UL : Base nautique et camping des Forges
- UP** Zone UP : Cimetières, parcs ou squares urbains
- LES ZONES NATURELLES**
- N** Zone N : espaces naturels à protéger
 - NI Vocation de loisirs et tourisme
 - Na Aire d'accueil des gens du voyage
 - Nj Jardins ouvriers
 - Nu Lunette 18 - actuelle Grande Mosquée de Belfort

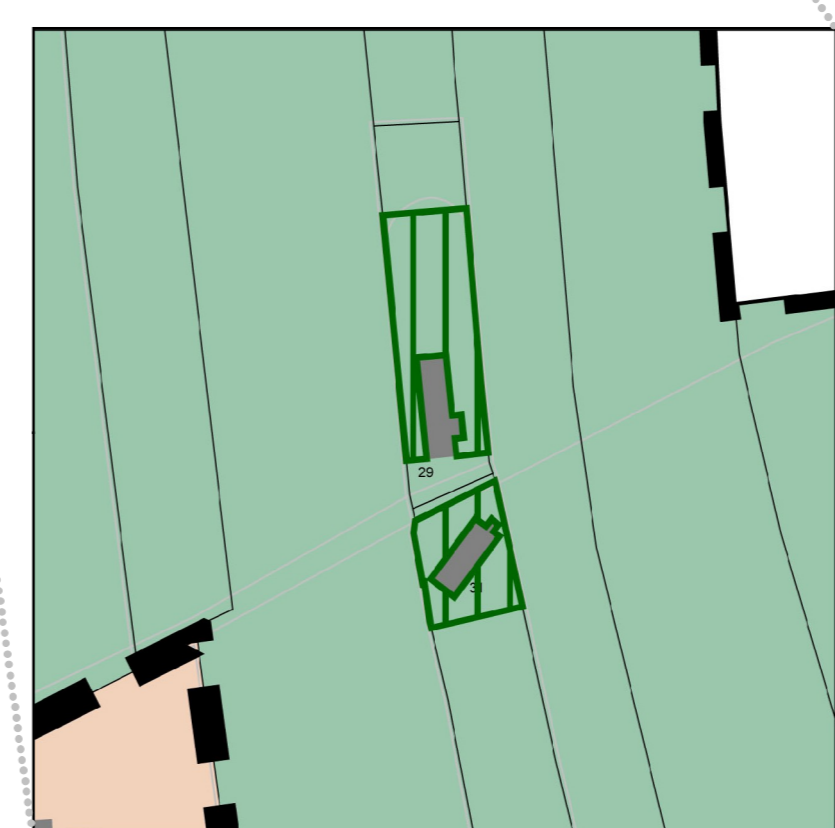
- LES PRESCRIPTIONS**
- Secteur d'orientations d'aménagement et de Programmation (OAP) sectorielles
 - Axe de préservation de la diversité commerciale
 - Emplacement réservé (ER)
 - Zone de stationnement
 - Périmètre de ZAC
- Plan de Prévention des Risques Inondations (PPRI)
- Zone I
 - Zone II
 - Zone III
- Périmètre de protection ICPE
 - Périmètre d'implantation des extensions et annexes des bâtiments (art. L151-11 et L151-12 du Code de l'Urbanisme)
 - Périmètre de réciprocity agricole

VILLE DE BELFORT
PLAN LOCAL D'URBANISME

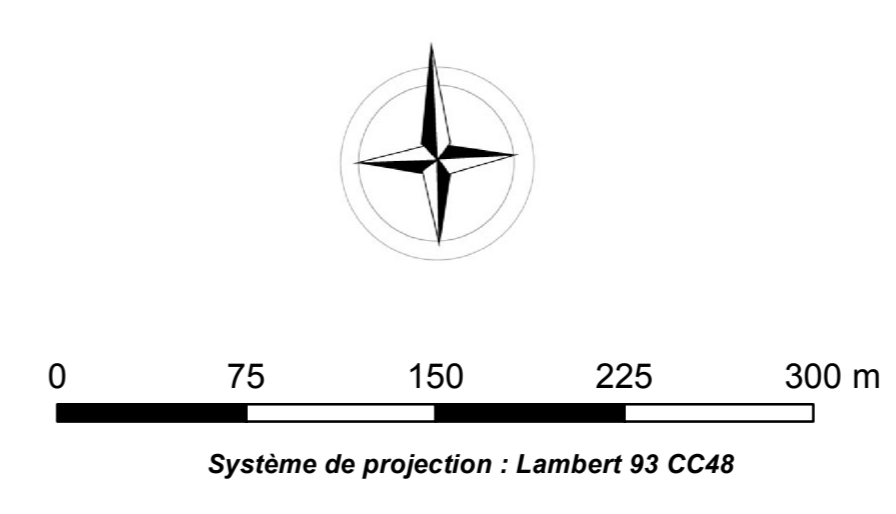
RÈGLEMENT GRAPHIQUE
IV.2.a1 : Plan de zonage
Centre de la commune - PARTIE EST
Echelle : 1/3 000



Périmètres d'implantation des extensions et annexes des bâtiments (art. L151-11 et L151-12 du Code de l'Urbanisme)
Echelle 1/1000



Périmètres d'implantation des extensions et annexes des bâtiments (art. L151-11 et L151-12 du Code de l'Urbanisme)
Echelle 1/1000



Origine cadastre 2018 (© droits de l'Etat réservés)
Document réalisé par la ville de Belfort. Edité le 25 septembre 2019

PLU ARRÊTÉ
PAR DÉLIBÉRATION EN DATE DU 25 SEPTEMBRE 2019

